


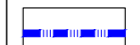







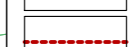
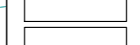


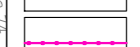




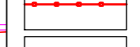






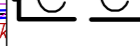
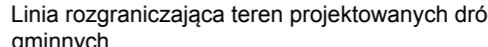
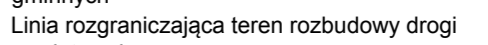
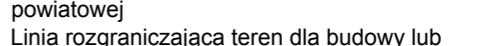
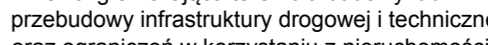
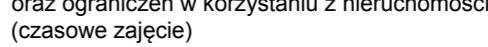


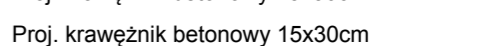
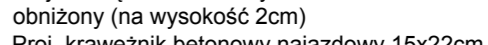
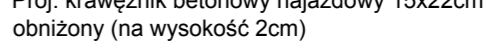
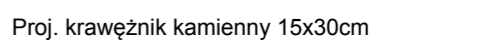
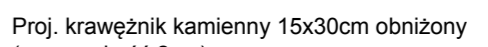

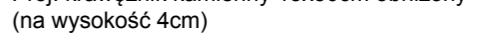



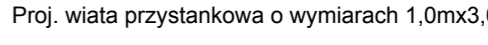
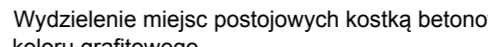
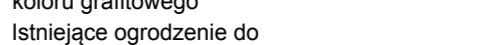
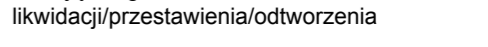
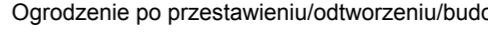



LEGENDA:

-  Linia rozgraniczająca teren projektowanych dróg gminnych
-  Linia rozgraniczająca teren rozbudowy drogi powiatowej
-  Linia rozgraniczająca teren dla budowy lub przebudowy infrastruktury drogowej i technicznej oraz ograniczeń w korzystaniu z nieruchomości (czasowe zajęcie)
-  Proj. osie
-  Proj. krawężnik betonowy 15x30cm
-  Proj. krawężnik betonowy 15x30cm obniżony (na wysokość 2cm)
-  Proj. krawężnik betonowy najazdowy 15x22cm obniżony (na wysokość 2cm)
-  Proj. krawężnik kamienny 15x30cm
-  Proj. krawężnik kamienny 15x30cm obniżony (na wysokość 2cm)
-  Proj. krawężnik kamienny 15x30cm obniżony (na wysokość 4cm)
-  Proj. obrzeże betonowe 8x30cm
-  Proj. bariera typu "gdańskiego"
-  Proj. wiaty przystankowa o wymiarach 1,0mx3,0m
-  Wydzielenie miejsc postojowych kostką betonową koloru grafitowego
-  Istniejące ogrodzenie do likwidacji/przestawienia/odtworzenia
-  Ogrodzenie po przestawieniu/odtworzeniu/budowie
-  Proj. rzędne wysokościowe
-  Miejsce badań geologicznych - otwór wiertniczy
-  Proj. nawierzchnia z płytek betonowych z guzkami 35x35cm koloru żółtego
-  Usytuowanie przekrojów normalnych
-  Numery posesji
-  Proj. elementy małej architektury:
 -  Betonowy kosz na śmieci
 -  Ławka
 -  Stożak na rowery
-  Proj. wpust ściekowy DN500 kanalizacji deszczowej
-  Usytuowanie przekrojów poprzecznych
-  Proj. nawierzchnia zawrotki z płyt JOMB
-  Proj. nawierzchnia jezdni z mastyksu grysowego SMA
-  Proj. nawierzchnia chodnika z kostki betonowej niefazowanej 10x20cm koloru szarego
-  Proj. nawierzchnia ścieżki rowerowej z betonu asfaltowego koloru czarnego
-  Proj. nawierzchnia ścieżki rowerowej z dopuszczonym ruchem pieszym z kostki betonowej niefazowanej 10x20cm koloru szarego
-  Proj. nawierzchnia zjazdu indywidualnego/publicznego z kostki bet. niefazowanej 10x20cm koloru grafitowego
-  Proj. nawierzchnia zjazdu indywidualnego/publicznego z kostki bet. niefazowanej 10x20cm koloru szarego
-  Proj. nawierzchnia zatoki autobusowej z kostki betonowej typu TT koloru grafitowego
-  Proj. nawierzchnia zatok postojowych z kostki betonowej 10x20cm koloru szarego
-  Proj. nawierzchnia zaburku pachwinowego z kostki kamiennej łupanej 15/17cm
-  Proj. nawierzchnia pierścienia ronda z kostki kamiennej łupanej 15/17cm
-  Proj. nawierzchnia opaski z płytek betonowych 30x30cm koloru złotego
-  Proj. nawierzchnia wybrukowania z kostki betonowej 10x10cm koloru grafitowego
-  Proj. nawierzchnia zaburku pachwinowego wysp centralnych/kanalizujących z kostki kamiennej łupanej 8/11cm
-  Proj. nawierzchnia parkingu z kostki betonowej 10x20cm koloru szarego
-  Proj. nawierzchnia parkingu z kostki betonowej typu TT koloru grafitowego
-  Proj. nawierzchnia wyniesionego przejścia dla pieszych z kostki betonowej 10x20cm koloru czerwonego
-  Proj. zieleni (humusowanie wraz z obsianiem mieszankami traw)
-  Proj. powierzchnia do zasypania kamieniami otoczkami (grubość w-wy min. 5cm, frakcja 16-32cm)
-  Proj. powierzchnia do zasypania korą sosnową (grubość w-wy min. 5cm, frakcja 40-80cm)
-  Proj. odtworzenie istniejących nawierzchni z kostki betonowej 10x20cm
-  Obiekty do rozbiórki
-  Proj. nakładka z mastyksu grysowego SMA - skrzyżowanie ul. Inwalidów Wojennych z ul. Zachodnią
-  Proj. nakładka z mastyksu grysowego SMA - skrzyżowanie ul. Sobieskiego z ul. Transportową